



Zpráva o úseku

Úsek	Horní Šachta	ŠE1	Číslo prohlídky	61
ŠE1 Vyústění	Spodní Šachta	Vyústění	Datum prohlídky	18.9.2019
	Směr prohlídky	ve směru toku		

Videopásky	7/3	Místo	Osoblaha
Videos.-začáte		Doména	Stoka G
Videos.-konec		Ulice	Pavlovická/Klášterní
Důvod insp.	Zajištění důkazů	Vlastník	
Druh monitor.	Optická prohlídka	Operátor	Kotrnc
Č. kanálu		Přítomen	
Rok výroby		Poloha	Obecní silnice
Tvar profilu	Kruhový profil	Kanalizěni	Smíšená kanalizace
Výška	400 mm	system	
Šířka (DN)	400 mm	Materiál	Beton
Délka trubky		Vnitřní ochrana	
Délka úseku	50,40 m	Poznámka	
Délka prohlídky	45,40 m	Kategorie	Provoz

Foto	Video	Vzdál./m	Kód	S	Popis
		0,00	HA		Začátek úseku; ŠE1
168		4,10	LV--		Odchylka polohy, Vertikální, Celkový obvod, Přesazení = 4cm
170		12,20	LH--		Odchylka polohy, Horizontální, Celkový obvod, Přesazení = 2cm
169		12,20	RSAO		Pos: 11- 1; Trhlina, Střep, Viditelný výtok vody, V horní části
171		24,90	HP-U		Pos: 4- 8; Překážky odtoku, Vrůst kořenů, Dno, Redukce průřezu = 2%
172		41,00	RQ-R		Pos: 2- 5; Trhlina, Příčný, Radiální, Vpravo, Šířka trhliny = 0,20cm
173		45,20	BCB-		Provalení, Zborcení, Spojení trubek, Viditelná zemina, Celkový obvod
174		45,40	IAB		Přerušeni inspekce; Vyústění do potoka cca 5,00m

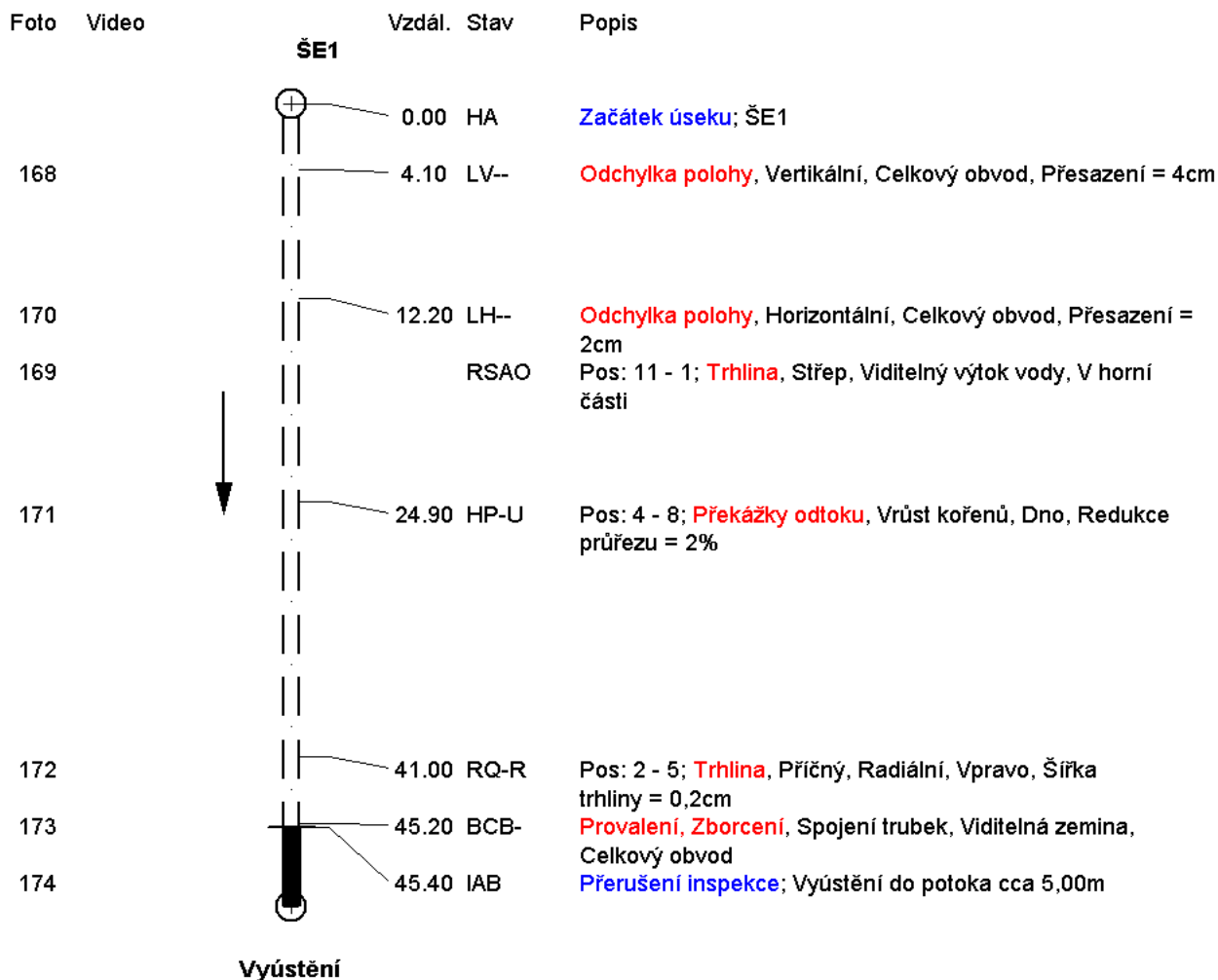


Grafické zobrazení úseku

Úsek ŠE1 Vyústění	Horní Šachta ŠE1	Spodní Šachta Vyústění	Číslo prohlídky 61
	Směr prohlídky ve směru toku		Datum prohlídky 18.9.2019

Videopáska	7/3	Č. kanálu	
Tvar profilu	Kruhový profil	Místo	Osoblaha
Výška	400 mm	Ulice	Pavlovická/Klášterní
Šířka (DN)	400 mm	Operátor	Kotr nec
Délka trubky		Kanal. systém	Smíšená kanalizace
Délka úseku	50,40 m	Materiál	Beton
Délka prohlídky	45,40 m	Vnitřní ochrana	

Měřítko 1/ 450 Zobrazení ve směru inspekce Strana grafiky 1





Obrazová zpráva úseku

Úsek ŠE1 Vyústění	Horní Šachta Spodní Šachta Kanal. syst.	ŠE1 Vyústění Smíšená kanalizace	Číslo prohlídky 61 Datum 18.9.2019
Směr prohlídky ve směru toku			



Foto 168 Videopáska: 7/3
Stav LV-- 4,10 m

Odchylka polohy, Vertikální, Celkový obvod, Přesazení = 4cm



Foto 170 Videopáska: 7/3
Stav LH-- 12,20 m

Odchylka polohy, Horizontální, Celkový obvod, Přesazení = 2cm



Foto 169 Videopáska: 7/3
Stav RSAO 12,20 m 11 - 1 Uhr

Trhlina, Střep, Viditelný výtok vody, V horní části



Foto 171 Videopáska: 7/3
Stav HP-U 24,90 m 4 - 8 Uhr

Překážky odtoku, Vrůst kořenů, Dno, Redukce průřezu = 2%



Obrazová zpráva úseku

Úsek ŠE1 Vyústění	Horní Šachta Spodní Šachta Kanal. syst.	ŠE1 Vyústění Smíšená kanalizace	Číslo prohlídky 61 Datum 18.9.2019
Směr prohlídky ve směru toku			



Foto 172 Videopáska: 7/3
Stav RQ-R 41,00 m 2 - 5 Uhr

Trhlina, Příčný, Radiální, Vpravo, Šířka trhliny = 0,20cm



Foto 173 Videopáska: 7/3
Stav BCB- 45,20 m

Provalení, Zborcení, Spojení trubek, Viditelná zemina, Celkový obvod



Foto 174 Videopáska: 7/3
Stav IAB 45,40 m

Přerušení inspekce; Vyústění do potoka cca 5,00m

SEBAK spol. s r. o.
Kudrnova 27
620 00 Brno
+420 545 222 278



Zpráva o úseku

Úsek ŠE1 ŠE2	Horní Šachta Spodní Šachta Směr prohlídky	ŠE2 ŠE1 proti směru toku	Číslo prohlídky Datum prohlídky	62 18.9.2019
------------------------	--	--------------------------------	--	-----------------

Videopásky	7/4	Místo	Osoblaha
Videos.-začáte		Doména	Stoka G
Videos.-konec		Ulice	Pavlovická/Kláštevní
Důvod insp.	Zajištění důkazů	Vlastník	
Druh monitor.	Optická prohlídka	Operátor	Kotrnc
Č. kanálu		Přítomen	
Rok výroby		Poloha	Obecní silnice
Tvar profilu	Kruhový profil	Kanalizěni systém	Smíšená kanalizace
Výška	400 mm	Materiál	Polyvinylchlorid
Šířka (DN)	400 mm	Vnitřní ochrana	
Délka trubky		Poznámka	
Délka úseku	29,40 m	Kategorie	Provoz
Délka prohlídky	29,40 m		

Foto	Video	Vzdál./m	Kód	S	Popis
		0,00	HA		Začátek úseku; ŠE1
175		9,80	SE-L		Pos: 9- 11; Zaústění, Včnivající, Vlevo, Včnivající = 8cm
176		25,70	LL--		Odchylka polohy, Podélný-Axiální, Celkový obvod, Posunutí = 3cm
		29,40	EH		Konec úseku; ŠE2




Grafické zobrazení úseku

Úsek ŠE1 ŠE2	Horní Šachta ŠE2	Spodní Šachta ŠE1	Směr prohlídky proti směru toku	Číslo prohlídky 62	Datum prohlídky 18.9.2019
-----------------	---------------------	----------------------	------------------------------------	-----------------------	------------------------------

Videopáska 7/4	Č. kanálu
Tvar profilu Kruhový profil	Místo Osoblaha
Výška 400 mm	Ulice Pavlovická/Klášteří
Šířka (DN) 400 mm	Operátor Kotrnc
Délka trubky	Kanal. systém Smíšená kanalizace
Délka úseku 29,40 m	Materiál Polyvinylchlorid
Délka prohlídky 29,40 m	Vnitřní ochrana

Měřítko 1/ 250 Zobrazení ve směru inspekce Strana grafiky 1



SEBAK spol. s r. o.
Kudrnova 27
620 00 Brno
+420 545 222 278



Obrazová zpráva úseku

Úsek
SE1 SE2

Směr prohlídky proti směru toku

Horní Šachta
Spodní Šachta
Kanal. syst.

ŠE2
ŠE1
Smíšená kanalizace

Číslo prohlídky 62
Datum 18.9.2019



Foto 175 Videopáska: 7/4
Stav SE-L 9,80 m 9 - 11 Uhr
Zaústění, Včnivající, Vlevo, Včnivající = 8cm



Foto 176 Videopáska: 7/4
Stav LL-- 25,70 m
Odchylka polohy, Podélný-Axiální, Celkový obvod, Posunutí = 3cm

SEBAK spol. s r. o.
Kudrnova 27
620 00 Brno
+420 545 222 278



Zpráva o úseku

Úsek ŠE2 ŠE3	Horní Šachta ŠE3	Spodní Šachta ŠE2	Číslo prohlídky 70
	Směr prohlídky proti směru toku		Datum prohlídky 23.9.2019

Videopásky 7/5	Místo Osoblaha
Videos.-začáte	Doména Stoka G
Videos.-konec	Ulice Pavlovická
Důvod insp. Zajištění důkazů	Vlastník
Druh monitor. Optická prohlídka	Operátor Kotrnec
Č. kanálu	Přítomen
Rok výroby	Poloha Obecní silnice
Tvar profilu Kruhový profil	Kanalizě ní Smíšená kanalizace
Výška 300 mm	system
Šířka (DN) 300 mm	Materiál Beton
Délka trubky	Vnitřní ochrana
Délka úseku 18,50 m	Poznámka
Délka prohlídky 18,50 m	Kategorie Provoz

Foto	Video	Vzdál./m	Kód	S	Popis
		0,00	HA		Začátek úseku; ŠE2
203		17,20	HP-L		Pos: 7- 9; Překážky odtoku, Vrůst kofenů, Vlevo, Redukce průřezu = 5%
		18,50	EH		Konec úseku; ŠE3(Skrytá)




Grafické zobrazení úseku

Úsek ŠE2 ŠE3	Horní Šachta ŠE3	ŠE3	Číslo prohlídky 70
	Spodní Šachta ŠE2	ŠE2	Datum prohlídky 23.9.2019
	Směr prohlídky proti směru toku		

Videopáska 7/5	Č. kanálu 7/5
Tvar profilu Kruhový profil	Místo Osoblaha
Výška 300 mm	Ulice Pavlovická
Šířka (DN) 300 mm	Operátor Kotrnc
Délka trubky 18,50 m	Kanal. systém Smíšená kanalizace
Délka úseku 18,50 m	Materiál Beton
Délka prohlídky 18,50 m	Vnitřní ochrana -

Měřítko 1/ 150 Zobrazení ve směru inspekce

Strana grafiky 1



SEBAK spol. s r. o.
Kudrnova 27
620 00 Brno
+420 545 222 278



Obrazová zpráva úseku

Úsek ŠE2 ŠE3	Horní Šachta Spodní Šachta Kanal. syst.	ŠE3 ŠE2 Smíšená kanalizace	Číslo prohlídky 70 Datum 23.9.2019
------------------------	--	--	---

Směr prohlídky proti směru toku



Foto 203 Videopáska: 7/5

Stav HP-L 17,20 m 7 - 9 Uhr

Překážky odtoku, Vrůst kořenů, Vlevo, Redukce průřezu = 5%



Zpráva o úseku

Úsek ŠE4 ŠE3	Horní Šachta ŠE4	Spodní Šachta ŠE3	Číslo prohlídky 71
	Směr prohlídky ve směru toku		Datum prohlídky 23.9.2019

Videopásky 7/6	Místo Osoblaha
Videos.-začáte	Doména Stoka G
Videos.-konec	Ulice Pavlovická
Důvod insp. Zajištění důkazů	Vlastník
Druh monitor. Optická prohlídka	Operátor Kotrnec
Č. kanálu	Přítomen
Rok výroby	Poloha Obecní silnice
Tvar profilu Kruhový profil	Kanalizěni systém Smíšená kanalizace
Výška 300 mm	Materiál Beton
Šířka (DN) 300 mm	Vnitřní ochrana
Délka trubky	Poznámka
Délka úseku 53,00 m	Kategorie Provoz
Délka prohlídky 25,80 m	

Foto	Video	Vzdál./m	Kód	S	Popis
		0,00	HA		Začátek úseku; ŠE4
205		0,80	RL-O		Pos: 11- 1; Trhlina, Podélný-Axiální, V horní části, Šířka trhliny = 0,20cm
204		0,80	RX--		Trhlina, Paprskovité trhliny, Celkový obvod
206		6,90	RX--		Trhlina, Paprskovité trhliny, Celkový obvod
207		13,10	LV--		Odchylka polohy, Vertikální, Celkový obvod, Přesazení = 5cm
208		21,40	RS-O		Pos: 8- 3; Trhlina, Sřep, V horní části; Neodborně opraveno
209		22,70	HP-U		Pos: 4- 8; Překážky odtoku, Vrůst kořenů, Dno, Redukce průřezu = 30%
		25,80	IAB		Přerušeni inspekce
		25,80	IGN		Inspekce z protistrany není možná; Skrytá šachta ŠE3
210		25,80	TVS		Kamera nemůže dál; Kořeny do poloviny průměru profilu trubky



Grafické zobrazení úseku

Úsek ŠE4 ŠE3	Horní Šachta ŠE4	Spodní Šachta ŠE3	Číslo prohlídky 71
	Směr prohlídky ve směru toku		Datum prohlídky 23.9.2019

Videopáska	7/6	Č. kanálu	
Tvar profilu	Kruhový profil	Místo	Osoblaha
Výška	300 mm	Ulice	Pavlovická
Šířka (DN)	300 mm	Operátor	Kotr nec
Délka trubky		Kanal. systém	Smíšená kanalizace
Délka úseku	53,00 m	Materiál	Beton
Délka prohlídky	25,80 m	Vnitřní ochrana	

Měřítko 1/ 500 Zobrazení ve směru inspekce Strana grafiky 1

Foto	Video	Vzdál.	Stav	Popis
				ŠE4
		0.00	HA	Začátek úseku; ŠE4
205		0.80	RL-O	Pos: 11 - 1; Trhlina , Podélný-Axiální, V horní části, Šířka trhliny = 0,2cm
204			RX--	Trhlina , Paprskovité trhliny, Celkový obvod
206		6.90	RX--	Trhlina , Paprskovité trhliny, Celkový obvod
207		13.10	LV--	Odchyłka polohy , Vertikální, Celkový obvod, Přesazení = 5cm
208		21.40	RS-O	Pos: 8 - 3; Trhlina , Střep, V horní části; Neodborně opraveno
209		22.70	HP-U	Pos: 4 - 8; Překážky odtoku , Vrůst kořenů, Dno, Redukce průřezu = 30%
		25.80	IAB	Přerušění inspekce
210			IGN	Inspekce z protistrany není možná ; Skrytá šachta ŠE3
			TVS	Kamera nemůže dál ; Kořeny do poloviny průměru profilu trubky
				ŠE3



Obrazová zpráva úseku

Úsek ŠE4 ŠE3	Horní Šachta Spodní Šachta Kanal. syst.	ŠE4 ŠE3 Smíšená kanalizace	Číslo prohlídky 71 Datum 23.9.2019
Směr prohlídky ve směru toku			



Foto 205 Videopáska: 7/6
Stav RL-O 0,80 m 11 - 1 Uhr

Trhlina, Podélný-Axiální, V horní části, Šířka trhliny = 0,20cm



Foto 204 Videopáska: 7/6
Stav RX-- 0,80 m

Trhlina, Paprskovité trhliny, Celkový obvod



Foto 206 Videopáska: 7/6
Stav RX-- 6,90 m

Trhlina, Paprskovité trhliny, Celkový obvod



Foto 207 Videopáska: 7/6
Stav LV-- 13,10 m

Odchylka polohy, Vertikální, Celkový obvod, Přesazení = 5cm



Obrazová zpráva úseku

Úsek ŠE4 ŠE3	Horní Šachta Spodní Šachta Kanal. syst.	ŠE4 ŠE3 Smíšená kanalizace	Číslo prohlídky 71 Datum 23.9.2019
Směr prohlídky ve směru toku			



Foto 208 Videopáska: 7/6

Stav RS-O 21,40 m 8 - 3 Uhr

Trhlina, Střep, V horní části; Neodborně opraveno



Foto 209 Videopáska: 7/6

Stav HP-U 22,70 m 4 - 8 Uhr

Překážky odtoku, Vrůst kořenů, Dno, Redukce průřezu = 30%



Foto 210 Videopáska: 7/6

Stav TVS 25,80 m

Kamera nemůže dál; Kořeny do poloviny průměru profilu trubky

SEBAK spol. s r. o.
Kudrnova 27
620 00 Brno
+420 545 222 278



Zpráva o úseku

Úsek ŠE4 ŠE5	Horní Šachta ŠE5	Spodní Šachta ŠE4	Číslo prohlídky 72
	Směr prohlídky proti směru toku		Datum prohlídky 23.9.2019

Videopásky 7/7	Místo Osoblaha
Videos.-začáte	Doména Stoka G
Videos.-konec	Ulice Pavlovická
Důvod insp. Zajištění důkazů	Vlastník
Druh monitor. Optická prohlídka	Operátor Kotrnec
Č. kanálu	Přítomen
Rok výroby	Poloha Obecní silnice
Tvar profilu Kruhový profil	Kanalizě ní Smíšená kanalizace
Výška 300 mm	system
Šířka (DN) 300 mm	Materiál Beton
Délka trubky	Vnitřní ochrana
Délka úseku 0,80 m	Poznámka
Délka prohlídky 0,80 m	Kategorie Provoz

Foto	Video	Vzdál./m	Kód	S	Popis
		0,00	HA		Začátek úseku; ŠE4
211		0,50	SE-L		Pos: 9- 11; Zaústění, Včnivající, Vlevo, Včnivající = 15cm
		0,80	EH		Konec úseku; ŠE5(Skrytá)



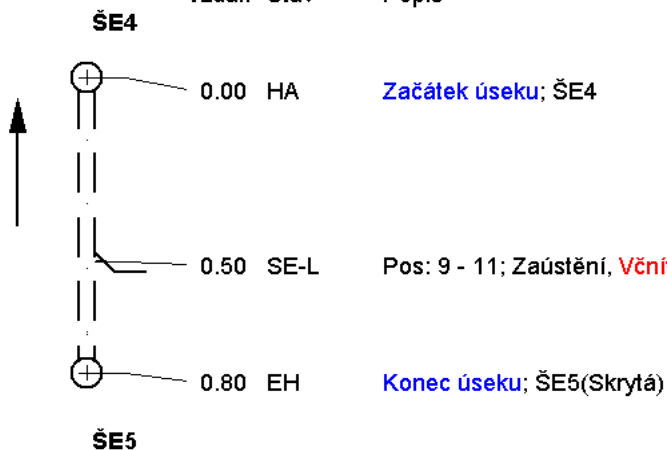
Grafické zobrazení úseku

Úsek ŠE4 ŠE5	Horní Šachta ŠE5	ŠE5	Číslo prohlídky 72
	Spodní Šachta ŠE4	ŠE4	Datum prohlídky 23.9.2019
	Směr prohlídky proti směru toku		

Videopáska	7/7	Č. kanálu	
Tvar profilu	Kruhový profil	Místo	Osoblaha
Výška	300 mm	Ulice	Pavlovická
Šířka (DN)	300 mm	Operátor	Kotrnc
Délka trubky		Kanal. systém	Smíšená kanalizace
Délka úseku	0,80 m	Materiál	Beton
Délka prohlídky	0,80 m	Vnitřní ochrana	

Měřítko 1/ 20 Zobrazení ve směru inspekce Strana grafiky 1

Foto	Video	Vzdál.	Stav	Popis
				ŠE4
		0.00	HA	Začátek úseku; ŠE4
211		0.50	SE-L	Pos: 9 - 11; Zaústění, Včnivající , Vlevo, Včnivající = 15cm
		0.80	EH	Konec úseku; ŠE5(Skrytá)
				ŠE5



SEBAK spol. s r. o.
Kudrnova 27
620 00 Brno
+420 545 222 278



Obrazová zpráva úseku

Úsek
ŠE4 ŠE5

Horní Šachta
Spodní Šachta
Kanal. syst.

ŠE5
ŠE4
Smíšená kanalizace

Číslo prohlídky 72
Datum 23.9.2019

Směr prohlídky proti směru toku



Foto 211 Videopáska: 7/7

Stav SE-L 0,50 m 9 - 11 Uhr

Zaústění, Včnivající, Vlevo, Včnivající = 15cm

SEBAK spol. s r. o.
Kudrnova 27
620 00 Brno
+420 545 222 278



Zpráva o úseku

Úsek ŠE7 ŠE6	Horní Šachta ŠE7	Spodní Šachta ŠE6	Číslo prohlídky 73
	Směr prohlídky ve směru toku		Datum prohlídky 23.9.2019

Videopásky 7/8	Místo Osoblaha
Videos.-začáte	Doména Stoka G
Videos.-konec	Ulice Pavlovická
Důvod insp. Zajištění důkazů	Vlastník
Druh monitor. Optická prohlídka	Operátor Kotrnec
Č. kanálu	Přítomen
Rok výroby	Poloha Obecní silnice
Tvar profilu Kruhový profil	Kanalizěni systém Smíšená kanalizace
Výška 300 mm	Materiál Beton
Šířka (DN) 300 mm	Vnitřní ochrana
Délka trubky	Poznámka
Délka úseku 52,30 m	
Délka prohlídky 52,30 m	Kategorie Provoz

Foto	Video	Vzdál./m	Kód	S	Popis
		0,00	HA		Začátek úseku; ŠE7
212		30,00	S--R		Pos: 1- 3; Zaústění, Vpravo
213		43,10	RL-O		Pos: 11- 1; Trhlina, Podélný-Axiální, V horní části, Šířka trhliny = 0,40cm
		52,30	EH		Konec úseku; ŠE6(Skrytá)

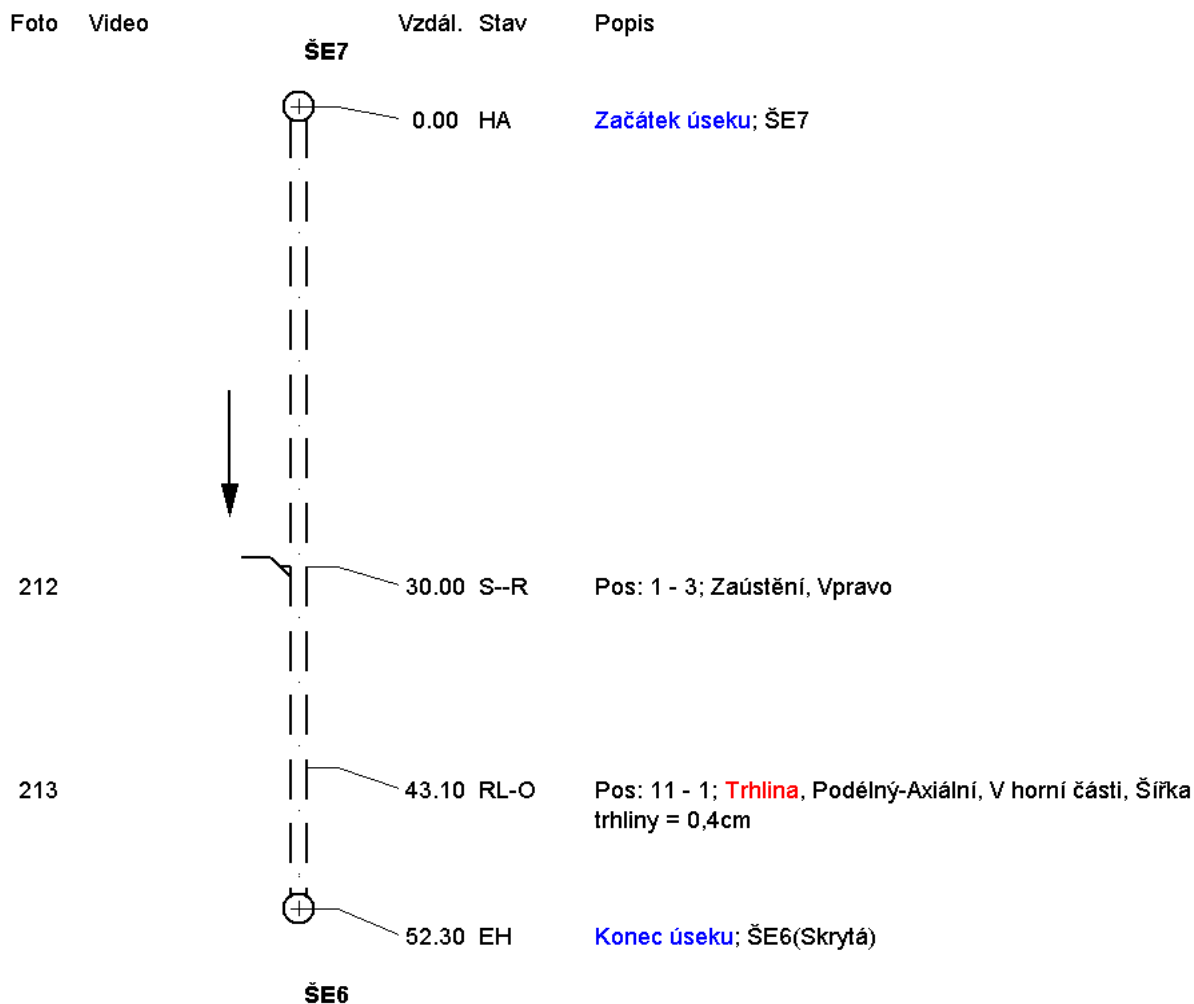


Grafické zobrazení úseku

Úsek ŠE7 ŠE6	Horní Šachta ŠE7	Spodní Šachta ŠE6	Číslo prohlídky 73
	Směr prohlídky ve směru toku		Datum prohlídky 23.9.2019

Videopáska	7/8	Č. kanálu	
Tvar profilu	Kruhový profil	Místo	Osoblaha
Výška	300 mm	Ulice	Pavlovická
Šířka (DN)	300 mm	Operátor	Kotrnc
Délka trubky		Kanal. systém	Smíšená kanalizace
Délka úseku	52,30 m	Materiál	Beton
Délka prohlídky	52,30 m	Vnitřní ochrana	

Měřítko 1/ 480 Zobrazení ve směru inspekce Strana grafiky 1



SEBAK spol. s r. o.
Kudrnova 27
620 00 Brno
+420 545 222 278



Obrazová zpráva úseku

Úsek
ŠE7 ŠE6

Směr prohlídky ve směru toku

Horní Šachta
Spodní Šachta
Kanal. syst.

ŠE7
ŠE6
Smíšená kanalizace

Číslo prohlídky 73
Datum 23.9.2019



Foto 212 Videopáska: 7/8
Stav S-R 30,00 m 1 - 3 Uhr
Zaústění, Vpravo



Foto 213 Videopáska: 7/8
Stav RL-O 43,10 m 11 - 1 Uhr
Trhlina, Podélný-Axiální, V horní části, Šířka trhliny = 0,40cm



Zpráva o úseku

Úsek ŠE7 Příklad	Horní Šachta Spodní Šachta Směr prohlídky	Příklad ŠE7 proti směru toku	Číslo prohlídky Datum prohlídky	74 23.9.2019
----------------------------	--	------------------------------------	--	-----------------

Videopásky 7/9	Místo Osoblaha
Videos.-začáte	Doména Stoka G
Videos.-konec	Ulice Pavlovická
Důvod insp. Zajištění důkazů	Vlastník
Druh monitor. Optická prohlídka	Operátor Kotrlec
Č. kanálu	Přítomen
Rok výroby	Poloha Obecní silnice
Tvar profilu Kruhový profil	Kanalizěni Smíšená kanalizace
Výška 300 mm	system
Šířka (DN) 300 mm	Materiál Beton
Délka trubky	Vnitřní ochrana
Délka úseku 21,90 m	Poznámka
Délka prohlídky 21,90 m	Kategorie Provoz

Foto	Video	Vzdál./m	Kód	S	Popis
		0,00	HA		Začátek úseku; ŠE7
214		12,30	RL-O		Pos: 11- 1; Trhlina, Podélný-Axiální, V horní části, Šířka trhliny = 0,10cm
215		12,30	RS-O		Pos: 9- 3; Trhlina, Střep, V horní části; Neodborně opraveno
216		15,20	SRB-		Zaústění, Trhlina, Viditelná zemina, Celkový obvod
217		20,40	BWBU		Pos: 4- 10; Provalení, Zborcení, Stěna trubky, Stěna objektu, Viditelná zemina, Dno
		21,90	IAB		Přerušeni inspekce
218		21,90	TVS		Kamera nemůže dál; Nebezpečný sediment do 2/3 průměru trubky



Grafické zobrazení úseku

Úsek ŠE7 Přítok	Horní Šachta Spodní Šachta Směr prohlídky	Přítok ŠE7 proti směru toku	Číslo prohlídky 74 Datum prohlídky 23.9.2019
---------------------------	--	--	---

Videopáska 7/9	Č. kanálu
Tvar profilu Kruhový profil	Místo Osoblaha
Výška 300 mm	Ulice Pavlovická
Šířka (DN) 300 mm	Operátor Kotrnc
Délka trubky	Kanal. systém Smíšená kanalizace
Délka úseku 21,90 m	Materiál Beton
Délka prohlídky 21,90 m	Vnitřní ochrana

Měřítko 1/ 200 Zobrazení ve smíru inspekce Strana grafiky 1

Foto	Video	Vzdál.	Stav	Popis
		ŠE7		
		0.00	HA	Začátek úseku; ŠE7
214		12.30	RL-O	Pos: 11 - 1; Trhlina , Podélný-Axiální, V horní části, Šířka trhliny = 0,1cm
215			RS-O	Pos: 9 - 3; Trhlina , Střep, V horní části; Neodborně opraveno
216		15.20	SRB-	Zaústění, Trhlina , Viditelná zemina, Celkový obvod
217		20.40	BWBU	Pos: 4 - 10; Provalení, Zborcení , Stěna trubky, Stěna objektu, Viditelná zemina, Dno
		21.90	IAB	Přerušeni inspekce
218			TVS	Kamera nemůže dál; Nezpevněný sediment do 2/3 průměru trubky
			Přítok	



Obrazová zpráva úseku

Úsek SE7 Příklad	Horní Šachta Spodní Šachta Kanal. syst.	Příklad SE7 Smíšená kanalizace	Číslo prohlídky 74 Datum 23.9.2019
Směr prohlídky proti směru toku			



Foto 214 Videopáska: 7/9
Stav RL-O 12,30 m 11 - 1 Uhr

Trhlina, Podélný-Axiální, V horní části, Šířka trhliny = 0,10cm



Foto 215 Videopáska: 7/9
Stav RS-O 12,30 m 9 - 3 Uhr

Trhlina, Střep, V horní části; Neodborně opraveno



Foto 216 Videopáska: 7/9
Stav SRB- 15,20 m

Zaústění, Trhlina, Viditelná zemina, Celkový obvod



Foto 217 Videopáska: 7/9
Stav BWBU 20,40 m 4 - 10 Uhr

Provalení, Zborcení, Stěna trubky, Stěna objektu, Viditelná zemina, Dno

SEBAK spol. s r. o.
Kudrnova 27
620 00 Brno
+420 545 222 278



Obrazová zpráva úseku

Úsek
SE7 Přítok

Horní Šachta
Spodní Šachta
Kanal. syst.

Přítok
SE7
Smíšená kanalizace

Číslo prohlídky 74
Datum 23.9.2019

Směr prohlídky proti směru toku



Foto 218 Videopáska: 7/9

Stav TVS 21,90 m

Kamera nemůže dál; Nezpevněný sediment do 2/3 průměru trubky

SEBAK spol. s r. o.
Kudrnova 27
620 00 Brno
+420 545 222 278



Zpráva o úseku

Úsek ŠE7 ŠE8
Horní Šachta ŠE8
Spodní Šachta ŠE7
Směr prohlídky proti směru toku
Číslo prohlídky 75
Datum prohlídky 23.9.2019

Videopásky	7/10	Místo	Osoblaha
Videos.-začáte		Doména	Stoka G
Videos.-konec		Ulice	Pavlovická
Důvod insp.	Zajištění důkazů	Vlastník	
Druh monitor.	Optická prohlídka	Operátor	Kotrnc
Č. kanálu		Přítomen	
Rok výroby		Poloha	Obecní silnice
Tvar profilu	Kruhový profil	Kanalizě ní	Smíšená kanalizace
Výška	300 mm	system	
Šířka (DN)	300 mm	Materiál	Beton
Délka trubky		Vnitřní ochrana	
Délka úseku	10,00 m	Poznámka	
Délka prohlídky	8,00 m	Kategorie	Provoz

Foto **Video** **Vzdál./m** **Kód** **S** **Popis**

Foto	Video	Vzdál./m	Kód	S	Popis
		0,00	HA		Začátek úseku; ŠE7
		8,00	IAB		Přerušeni inspekce; Šachta ŠE8 v dohledu cce 2,00m
226		8,00	TVS		Kamera nemůže dál; Kameny




Grafické zobrazení úseku

Úsek ŠE7 ŠE8	Horní Šachta ŠE8	Spodní Šachta ŠE7	Číslo prohlídky 75
	Směr prohlídky proti směru toku		Datum prohlídky 23.9.2019

Videopáska	7/10	Č. kanálu	
Tvar profilu	Kruhový profil	Místo	Osoblaha
Výška	300 mm	Ulice	Pavlovická
Šířka (DN)	300 mm	Operátor	Kotrnc
Délka trubky		Kanal. systém	Smíšená kanalizace
Délka úseku	10,00 m	Materiál	Beton
Délka prohlídky	8,00 m	Vnitřní ochrana	

Měřítko 1/ 85 Zobrazení ve směru inspekce Strana grafiky 1



SEBAK spol. s r. o.
Kudrnova 27
620 00 Brno
+420 545 222 278



Obrazová zpráva úseku

Úsek
ŠE7 ŠE8

Horní Šachta
Spodní Šachta
Kanal. syst.

ŠE8
ŠE7
Smíšená kanalizace

Číslo prohlídky 75
Datum 23.9.2019

Směr prohlídky proti směru toku



Foto 226 Videopáska: 7/10

Stav TVS 8,00 m

Kamera nemůže dál; Kameny

SEBAK spol. s r. o.
Kudrnova 27
620 00 Brno
+420 545 222 278



Zpráva o úseku

Úsek ŠE8 ŠE9	Horní Šachta Spodní Šachta Směr prohlídky	ŠE9 ŠE8 proti směru toku	Číslo prohlídky Datum prohlídky	77 24.9.2019
------------------------	--	--------------------------------	--	-----------------

Videopásky	7/11	Místo	Osoblaha
Videos.-začáte		Doména	Stoka G
Videos.-konec		Ulice	Pavlovická
Důvod insp.	Zajištění důkazů	Vlastník	
Druh monitor.	Optická prohlídka	Operátor	Kotrnc
Č. kanálu		Přítomen	
Rok výroby		Poloha	Obecní silnice
Tvar profilu	Kruhový profil	Kanalizěni systém	Smíšená kanalizace
Výška	300 mm	Materiál	Beton
Šířka (DN)	300 mm	Vnitřní ochrana	
Délka trubky		Poznámka	
Délka úseku	10,90 m	Kategorie	Provoz
Délka prohlídky	7,71 m		

Foto	Video	Vzdál./m	Kód	S	Popis
		0,00	HA		Začátek úseku; ŠE8
228		2,70	RS-O		Pos: 10- 2; Trhlina, Střep, V horní části
227		2,70	RX-L		Pos: 6- 10; Trhlina, Paprskovité trhliny, Vlevo
		7,70	TVS		Kamera nemůže dál; Nezpevněný sediment do 2/3 průměru profilu trubky
		7,71	IAB		Přerušeni inspekce; Šachta ŠE9 v dohledu cca 3,20m

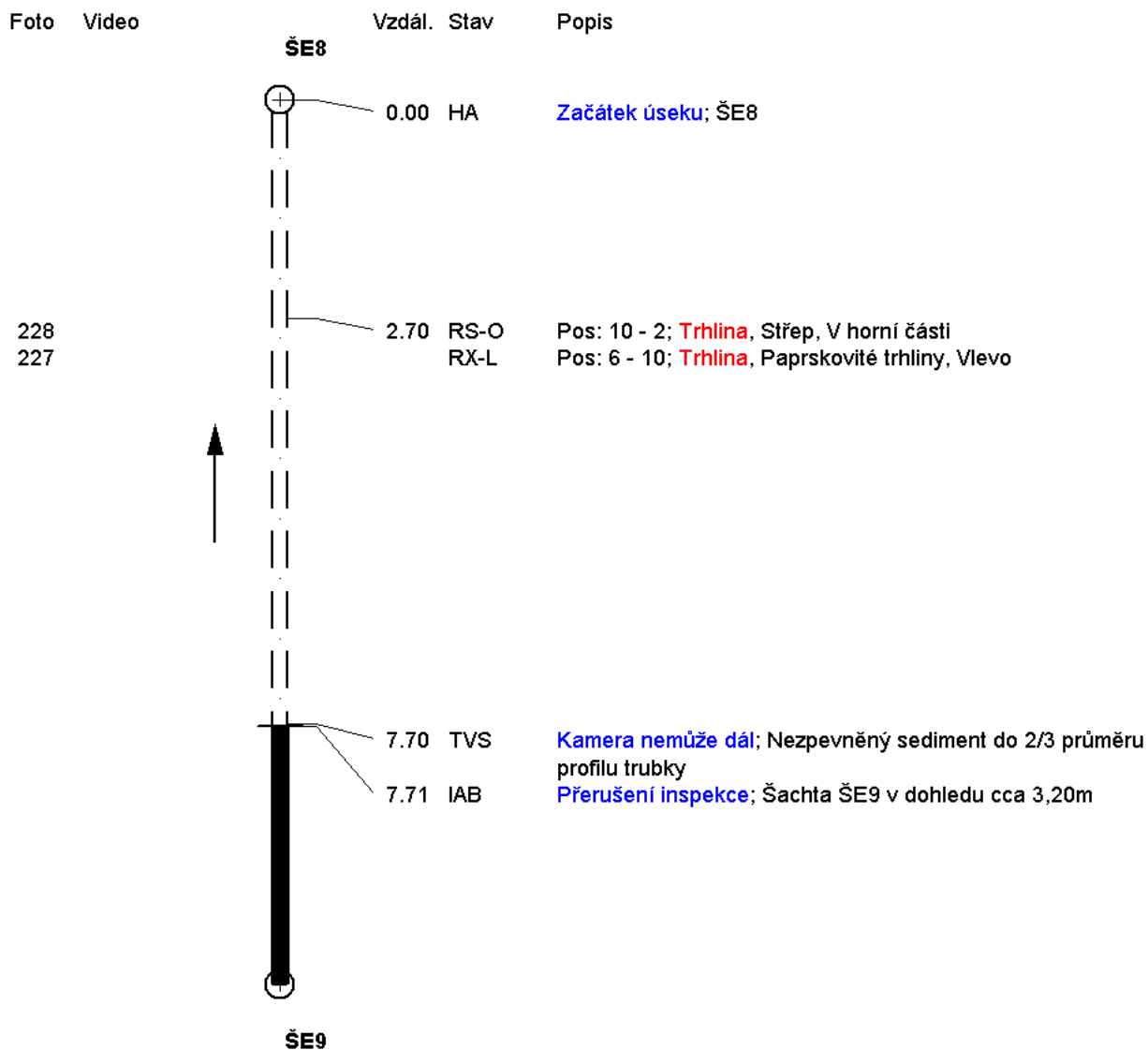


Grafické zobrazení úseku

Úsek ŠE8 ŠE9	Horní Šachta ŠE9	Spodní Šachta ŠE8	Číslo prohlídky 77
	Směr prohlídky proti směru toku		Datum prohlídky 24.9.2019

Videopáska	7/11	Č. kanálu	
Tvar profilu	Kruhový profil	Místo	Osoblaha
Výška	300 mm	Ulice	Pavlovická
Šířka (DN)	300 mm	Operátor	Kotr nec
Délka trubky		Kanal. systém	Smíšená kanalizace
Délka úseku	10,90 m	Materiál	Beton
Délka prohlídky	7,71 m	Vnitřní ochrana	

Měřítko 1/ 85 Zobrazení ve směru inspekce Strana grafiky 1



SEBAK spol. s r. o.
Kudrnova 27
620 00 Brno
+420 545 222 278



Obrazová zpráva úseku

Úsek ŠE8 ŠE9	Horní Šachta Spodní Šachta Kanal. syst.	ŠE9 ŠE8 Smíšená kanalizace	Číslo prohlídky 77 Datum 24.9.2019
Směr prohlídky proti směru toku			



Foto 228 Videopáska: 7/11
Stav RS-O 2,70 m 10 - 2 Uhr
Trhlina, Střep, V horní části



Foto 227 Videopáska: 7/11
Stav RX-L 2,70 m 6 - 10 Uhr
Trhlina, Paprskovité trhliny, Vlevo

SEBAK spol. s r. o.
Kudrnova 27
620 00 Brno
+420 545 222 278



Zpráva o úseku

Úsek
ŠE7b ŠE7a

Horní Šachta ŠE7b
Spodní Šachta ŠE7a
Směr prohlídky ve směru toku

Číslo prohlídky 79
Datum prohlídky 24.9.2019

Videopásky	7/13	Místo	Osoblaha
Videos.-začáte		Doména	Stoka G
Videos.-konec		Ulice	Pavlovická
Důvod insp.	Zajištění důkazů	Vlastník	
Druh monitor.	Optická prohlídka	Operátor	Kotrnc
Č. kanálu		Přítomen	
Rok výroby		Poloha	Obecní silnice
Tvar profilu	Kruhový profil	Kanalizěni systém	Smíšená kanalizace
Výška	150 mm	Materiál	Polyvinylchlorid
Šířka (DN)	150 mm	Vnitřní ochrana	
Délka trubky		Poznámka	
Délka úseku	21,60 m	Kategorie	Provoz
Délka prohlídky	21,60 m		

Foto	Video	Vzdál./m	Kód	S	Popis
		0,00	HA		Začátek úseku; ŠE7b
		21,60	EH		Konec úseku; ŠE7a



Grafické zobrazení úseku

Úsek
 ŠE7b ŠE7a

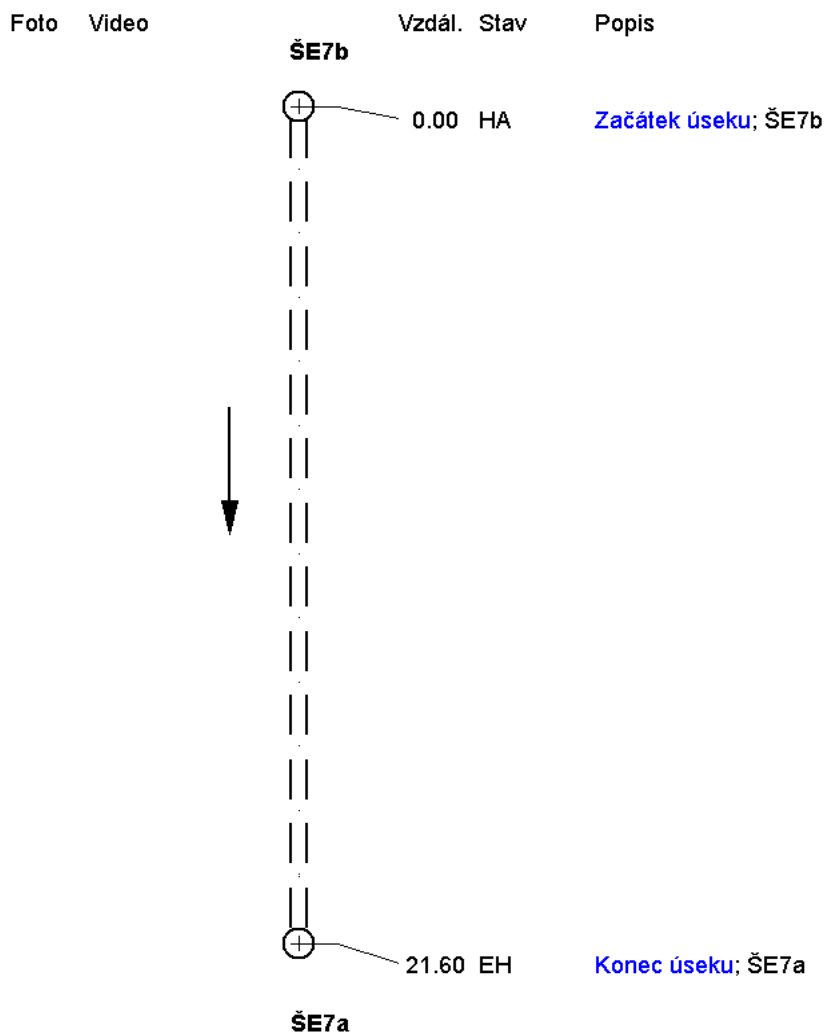
Horní Šachta ŠE7b
Spodní Šachta ŠE7a
Směr prohlídky ve směru toku

Číslo prohlídky 79
Datum prohlídky 24.9.2019

Videopáska	7/13	Č. kanálu	
Tvar profilu	Kruhový profil	Místo	Osoblaha
Výška	150 mm	Ulice	Pavlovická
Šířka (DN)	150 mm	Operátor	Kotrnc
Délka trubky		Kanal. systém	Smíšená kanalizace
Délka úseku	21,60 m	Materiál	Polyvinylchlorid
Délka prohlídky	21,60 m	Vnitřní ochrana	

Měřítko 1/ 190 Zobrazení ve směru inspekce

Strana grafiky 1



SEBAK spol. s r. o.
Kudrnova 27
620 00 Brno
+420 545 222 278



Zpráva o úseku

Úsek ŠE7a ŠE7
Horní Šachta ŠE7a
Spodní Šachta ŠE7
Směr prohlídky ve směru toku
Číslo prohlídky 80
Datum prohlídky 24.9.2019

Videopásky	7/14	Místo	Osoblaha
Videos.-začáte		Doména	Stoka G
Videos.-konec		Ulice	Pavlovická
Důvod insp.	Zajištění důkazů	Vlastník	
Druh monitor.	Optická prohlídka	Operátor	Kotrnc
Č. kanálu		Přítomen	
Rok výroby		Poloha	Obecní silnice
Tvar profilu	Kruhový profil	Kanalizěni systém	Smíšená kanalizace
Výška	150 mm	Materiál	Polyvinylchlorid
Šířka (DN)	150 mm	Vnitřní ochrana	
Délka trubky		Poznámka	
Délka úseku	20,40 m	Kategorie	Provoz
Délka prohlídky	20,40 m		

Foto	Video	Vzdál./m	Kód	S	Popis
		0,00	HA		Začátek úseku; ŠE7a
		20,40	EH		Konec úseku; ŠE7



Grafické zobrazení úseku

Úsek ŠE7a ŠE7	Horní Šachta ŠE7a	Spodní Šachta ŠE7	Číslo prohlídky 80
	Směr prohlídky ve směru toku		Datum prohlídky 24.9.2019

Videopáska	7/14	Č. kanálu	
Tvar profilu	Kruhový profil	Místo	Osoblaha
Výška	150 mm	Ulice	Pavlovická
Šířka (DN)	150 mm	Operátor	Kotrnc
Délka trubky		Kanal. systém	Smíšená kanalizace
Délka úseku	20,40 m	Materiál	Polyvinylchlorid
Délka prohlídky	20,40 m	Vnitřní ochrana	

Měřítko 1/ 180 Zobrazení ve směru inspekce

Strana grafiky 1

