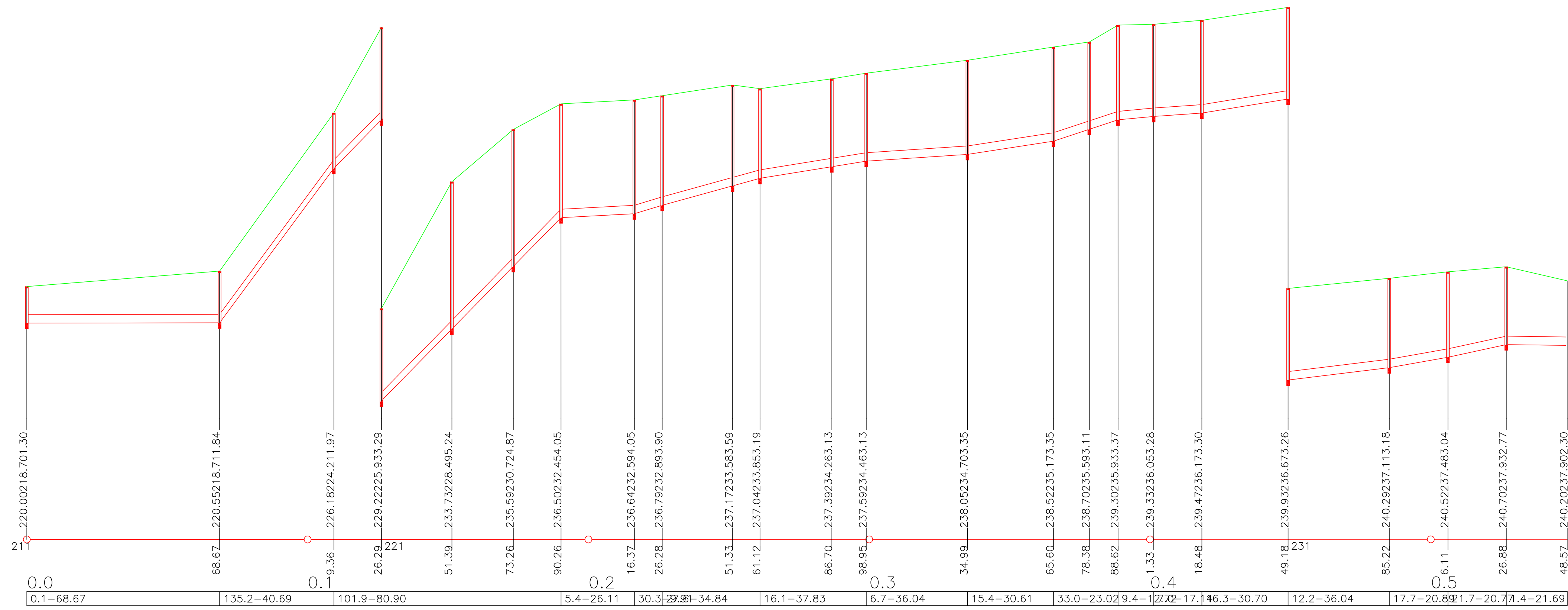


KATASTRY
VZDÁLENOSTI ŠACHET
OZNAČENÍ ŠACHET

Osobloha	40.69	16.93	25.10	21.87	17.00	26.11	9.91	25.05	9.79	25.58	12.25	36.04	30.61	12.78	10.24	12.71	17.15	30.70	36.04	20.89	20.77	21.69	
Š22	Š21	Š20	Š19	Š18	Š17	Š16	Š15A	Š15	Š14	Š13	Š12A	Š12	Š11	Š10	Š9	Š8	Š7	Š6	Š5	Š4	Š3	Š2	Š1

MĚŘITKA 1:1000/100

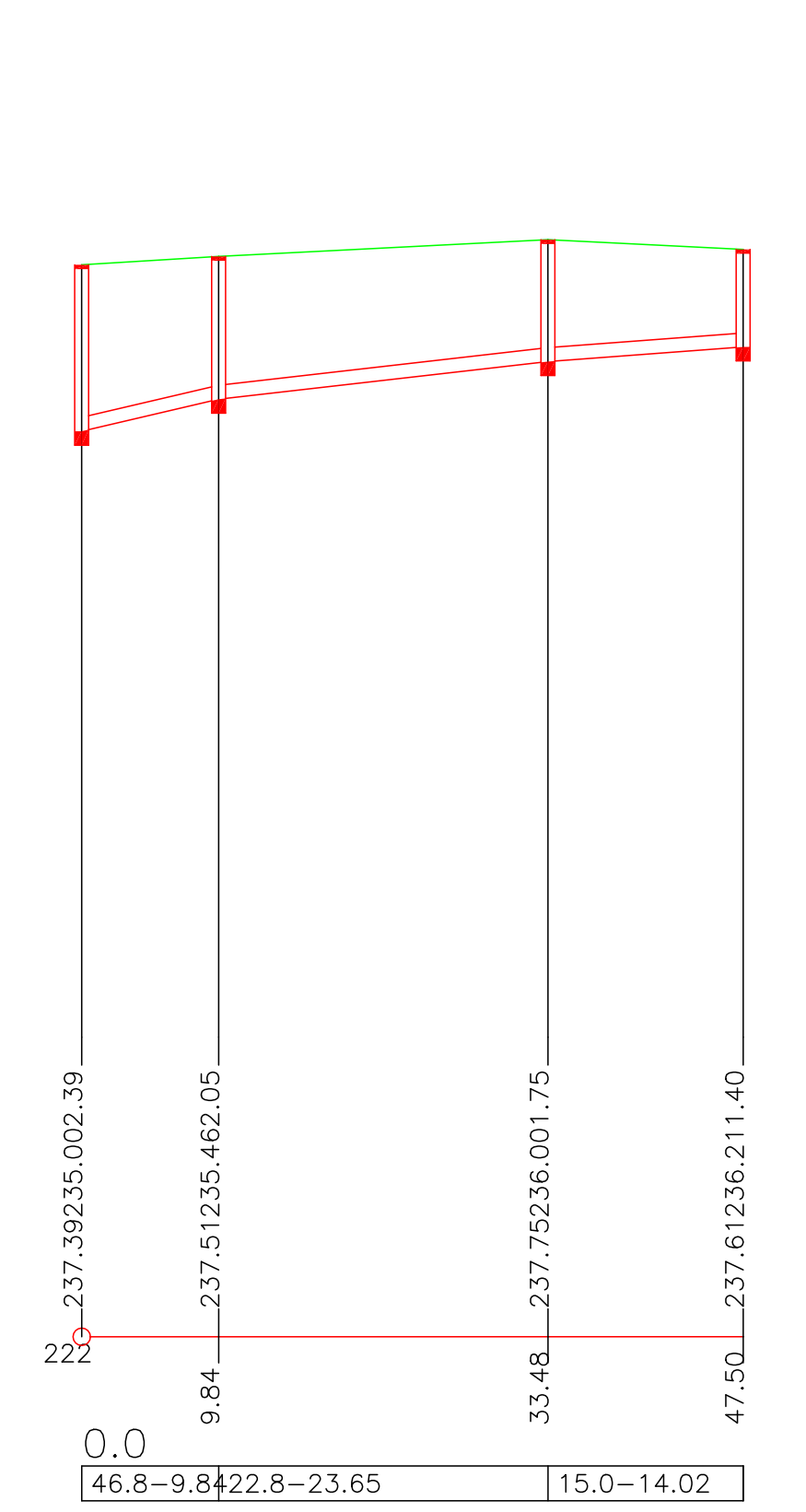


HLOUBKA DNA POTRUBÍ
KÓTA DNA POTRUBÍ
KÓTA PŮVODNÍHO TERÉNU
SROVNÁVACÍ ROVINA
STANIČENÍ [km/m]
SKLON[promile]-DĚLKA[m]

KATASTRY
VZDÁLENOSTI ŠACHET
OZNAČENÍ ŠACHET

Osobloha	23.64	14.02
Š12A	Š12C	Š12E

MĚŘITKA 1:500/100



HLOUBKA DNA POTRUBÍ
KÓTA DNA POTRUBÍ
KÓTA PŮVODNÍHO TERÉNU
SROVNÁVACÍ ROVINA
STANIČENÍ [km/m]
SKLON[promile]-DĚLKA[m]

TRASA ŠACHET Š12, Š12B, Š12G
KATASTRY
VZDÁLENOSTI ŠACHET
OZNAČENÍ ŠACHET

Osobloha	42.46
Š12	Š12B

TRASA ŠACHET Š11, Š11A, Š11B
KATASTRY
VZDÁLENOSTI ŠACHET
OZNAČENÍ ŠACHET

Osobloha	41.41
Š11	Š11A


TRASA ŠACHET Š6, Š6A, Š6B
KATASTRY
VZDÁLENOSTI ŠACHET
OZNAČENÍ ŠACHET

Osobloha	11.89
Š6	Š6A

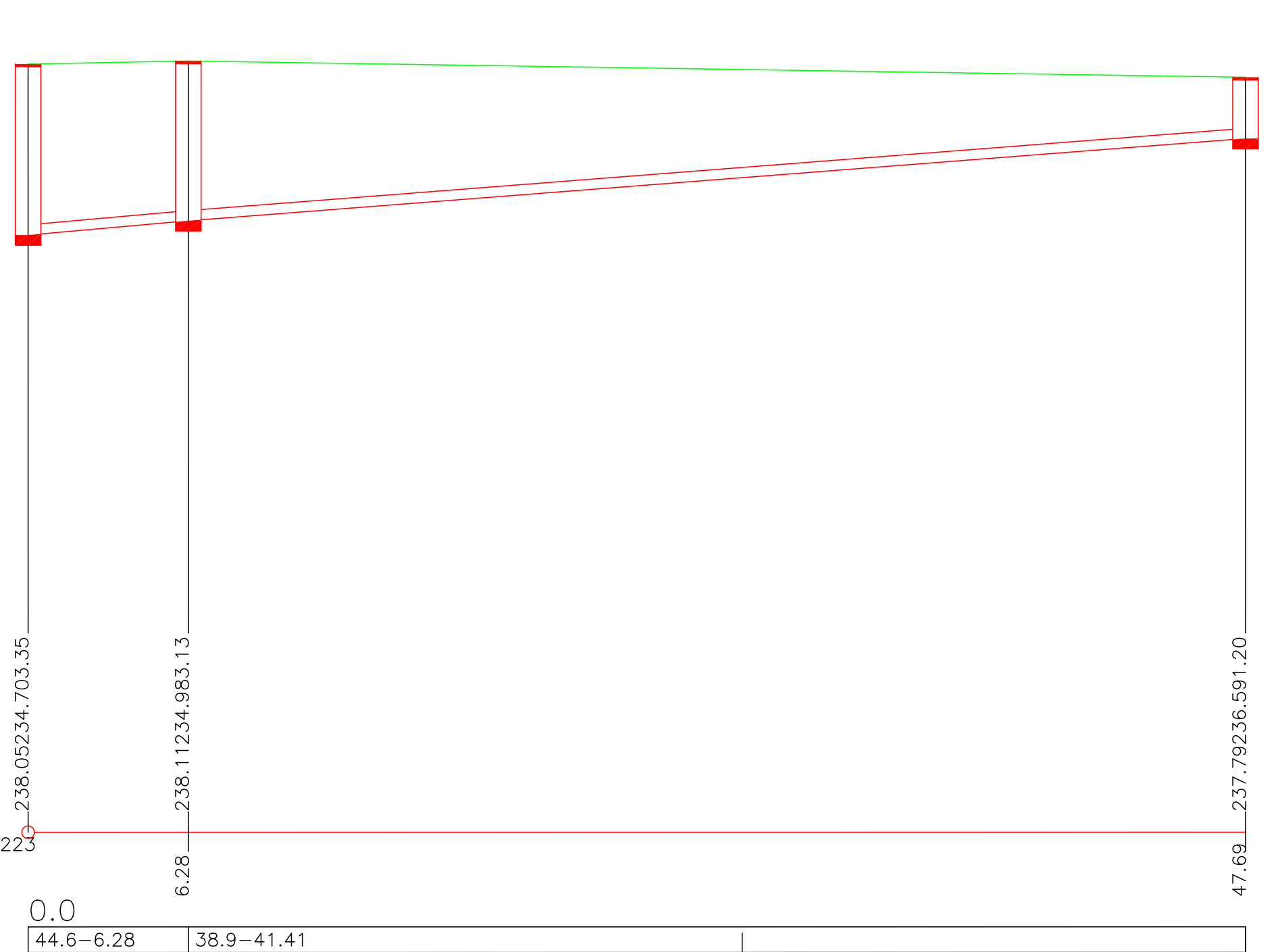
MĚŘITKA 1:500/100

MĚŘITKA 1:200/100


MĚŘITKA 1:500/100



HLOUBKA DNA POTRUBÍ
KÓTA DNA POTRUBÍ
KÓTA PŮVODNÍHO TERÉNU
SROVNÁVACÍ ROVINA
STANIČENÍ [km/m]
SKLON[promile]-DĚLKA[m]



HLOUBKA DNA POTRUBÍ
KÓTA DNA POTRUBÍ
KÓTA PŮVODNÍHO TERÉNU
SROVNÁVACÍ ROVINA
STANIČENÍ [km/m]
SKLON[promile]-DĚLKA[m]



HLOUBKA DNA POTRUBÍ
KÓTA DNA POTRUBÍ
KÓTA PŮVODNÍHO TERÉNU
SROVNÁVACÍ ROVINA
STANIČENÍ [km/m]
SKLON[promile]-DĚLKA[m]

Hydroidea Projekty vodního stavitelství		Objekt: Obec Osobloha, Na Náměstí 106, 793 99 Osobloha	
Výpracoval: Ing. Lukáš Skřizala		Číslo zakázky: 191.323	Stupeň PD: Pasport
HP: Ing. Vladimír Vašíček	Verze výkresu: 191001	Měřkos: Ve výkresu	Datum: 10/2019
Název obs: Pasportizace kanalizace celého území obce Osobloha		Číslo přílohy:	Pos: D1.1
Příloha: Podélný profil kanalizačního řadu A			